

## **ZE SKVOSTŮ**

### **PROSTÉ ZKŘÍŽENÍ Č. 94**

### **PODOBIZNA Č. 493**

**(muž s knírem, čelenkou a copem)**

Souřadnice:


50°49'9.332" severní šířky, 14°49'26.900" východní délky

50.8192589N, 14.8241389E

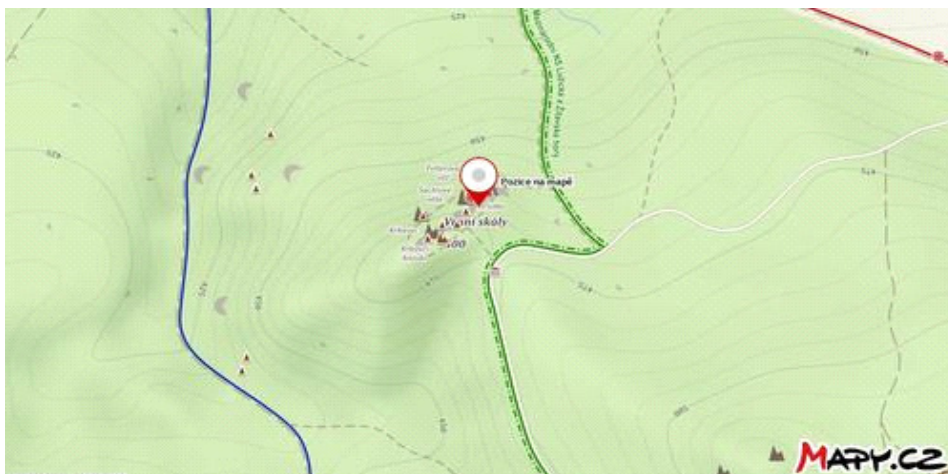
Místo nálezů: Skaliska, hora Vraní skály

Poznámka:

Kolem hlavní sochy (tvář s čelenkou je na levém okraji kamene) se nacházejí další podobizny, případně sochy.



Obrázek č. 1



Obrázek č. 2

## PODOBIZNA Č. 364

(ošklivec)

Souřadnice:

50°49'54.487"N, 14°47'40.711"E

50.8318019N, 14.7946419E

Místo nálezu: lesní cesta Potulná-Zigeunerhof Weg, Poutní hora-Straßberg, Německo

Poznámka:

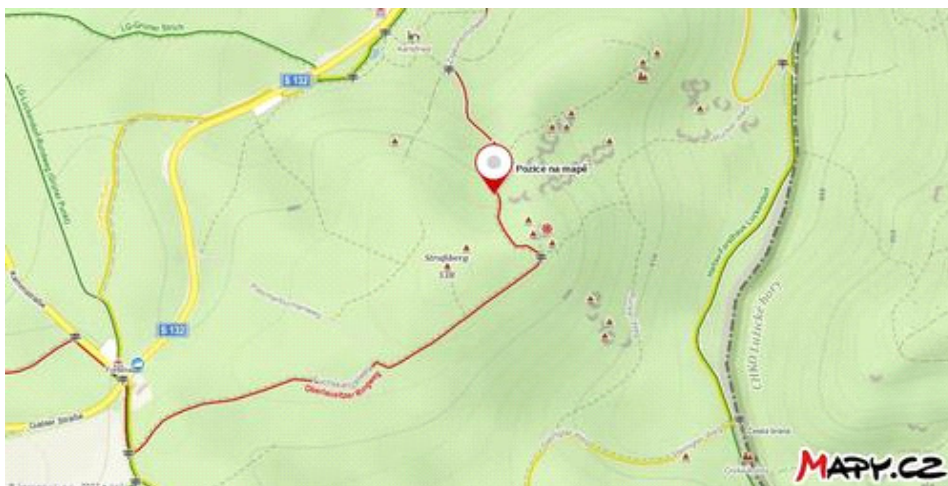
Na kameni lze rozpoznat ještě další tváře.



Obrázek č. 1/1



Obrázek č. 1/2



Obrázek č. 2

**PODOBIZNA Č. 381**  
**(žena s vysokým účesem)**

Souřadnice:

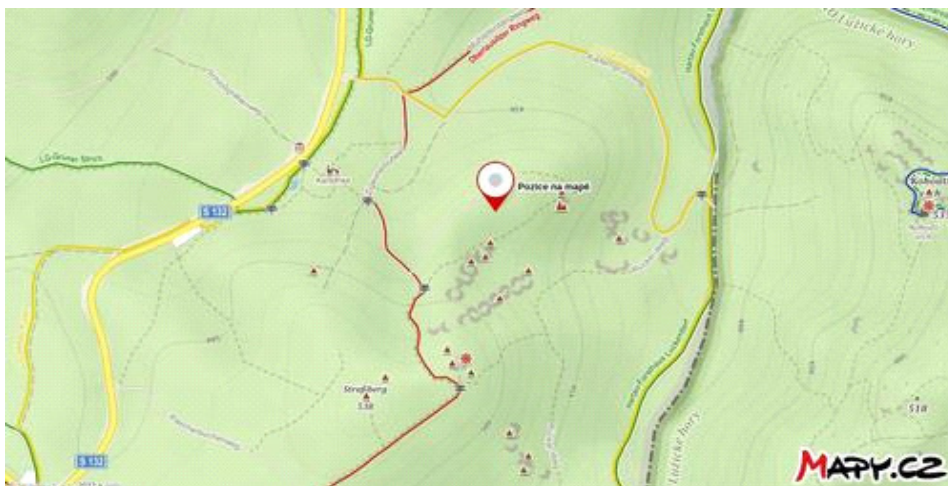
50°50'2.274" severní šířky, 14°47'48.692" východní délky

50.8339650N, 14.7968589E

Místo nálezů: lesní cesta Ovál, Poutní hora-Straßberg, Německo



Obrázek č. 1



Obrázek č. 2

**PODOBIZNA Č. 394**  
**(zesnulý s truchlící ženou)**

Souřadnice:

50°50'4.520" severní šířky, 14°47'55.068" východní délky

50.8345889N, 14.7986300E

Místo nálezu: lesní cesta Ovál, Poutní hora-Straßberg, Německo

Poznámka č.1:

Na spícím či zesnulém člověku (hlavu má vlevo nahoře) leží žena. Na podobizně lze rozpoznat ještě další vyryté tváře.

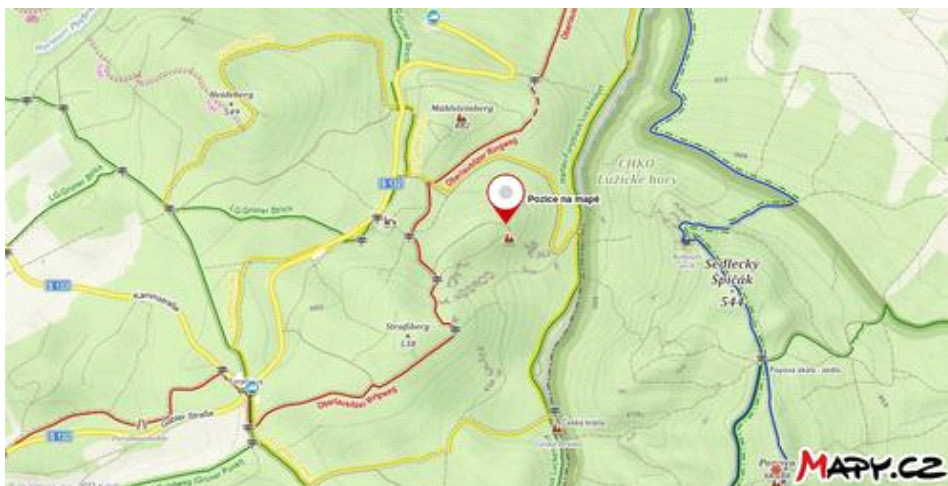
Poznámka č.2

Méně pravděpodobný je výklad, že jde o můru\*.

\* *Staroslověnské slovo „mora“ označuje čarodějnici. Blízce je i její označení v neslovanských balkánských jazycích, albánské more, řecké mora a rumunské moroi. Můra je člověk (nejčastěji žena), jehož duše při spánku odchází a tělo leží mrtvé.*



Obrázek č. 1



Obrázek č. 2

## PODOBIZNA Č. 417

(knížecí dvojice)

DVOJICE Č. 28

Souřadnice:

50°49'23.045" severní šířky, 14°48'45.738" východní délky

50.8230681N, 14.8127050E

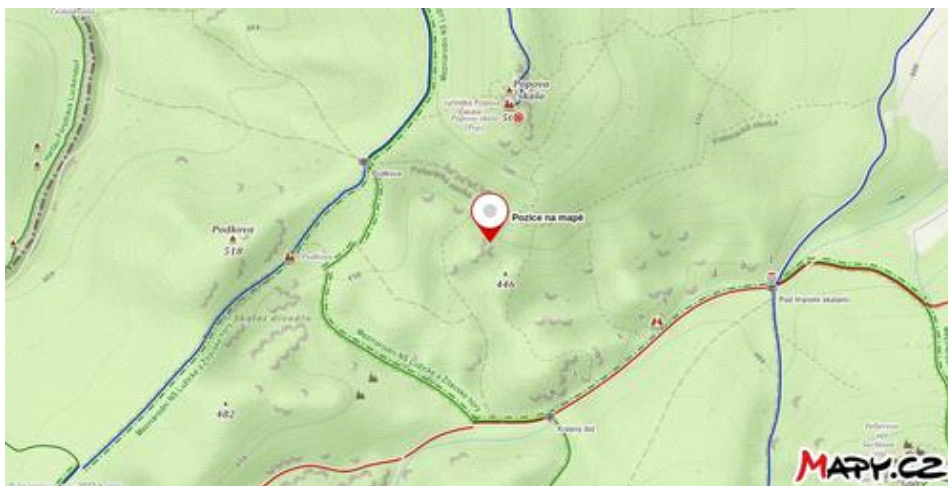
Místo nálezů: Hradba, Posvátná hora

Poznámka:

Jde o podobiznu muže (na snímku vpravo) a ženy (na snímku vlevo), které má zřejmě na hlavě čelenku, osázenou drahými kameny. Na ženské podobizně lze rozpoznat ještě několik menších tváří.



Obrázek č. 1



Obrázek č. 2

**PODOBIZNA Č. 7**  
**(rodící žena)**

Souřadnice:

50°48'48.028"N, 14°50'10.219"E

50.8133411N, 14.8361719E

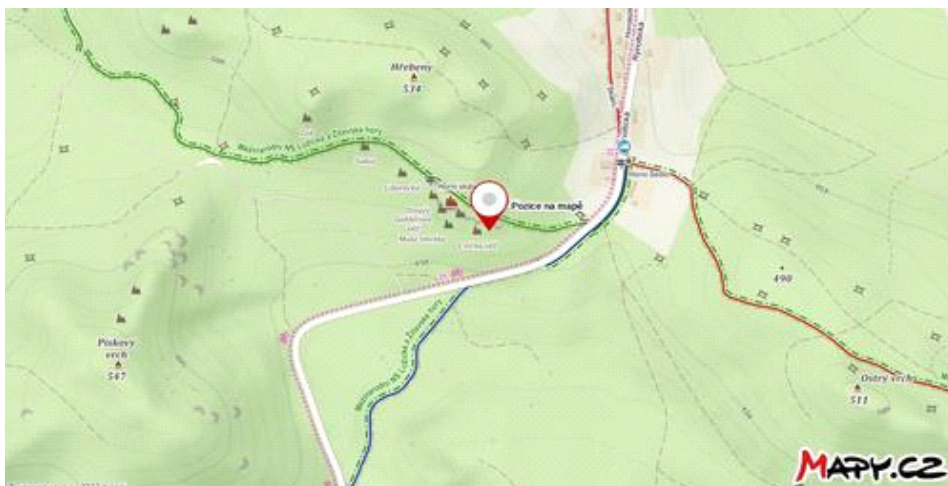
Místo nálezů: lesní cesta Zelená. Hora Hřebeny (Horní skály)

Poznámka:

Podobizna může souviset s Podobiznou č. 8.



Obrázek č. 1



Obrázek č. 2

## PODOBIZNA Č. 8 (sousoší)

Souřadnice:

50°48'48.974" severní šířky, 14°50'6.529" východní délky

50.8136039N, 14.8351469E

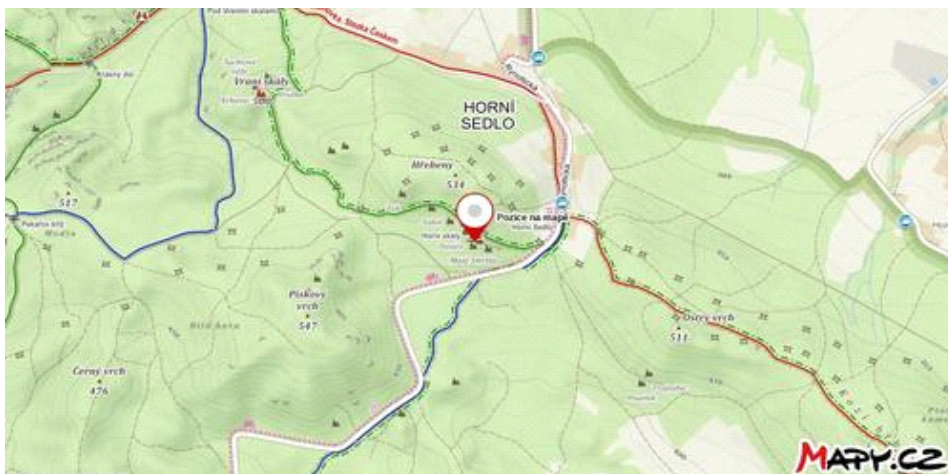
Místo nálezů: lesní cesta Zelená, hora Hřebeny (Horní skály)

Poznámka:

Na sousoší lze rozeznat různé postavy a tváře, z nichž nejpodivnější je přepásaná postava uprostřed podobná sice lidské, ale s ptačím zobákem, ke které se vpravo druží další dvě postavy. Na vrcholu skaliska je zřejmě postava, jež někoho či něco objímá, vpravo dole další s čelenkou. Z jiných soch je možno mj. rozpoznat tura, prase, psa či snad opice (samostatná socha zcela vlevo).



Obrázek č. 1



Obrázek č. 2

**PODOBIZNA Č. 164**  
**(spící dívka)**

Souřadnice:

50°49'7.298" severní šířky, 14°48'34.088" východní délky

50.8186939N, 14.8094689E

Místo nálezů: lesní cesta Dolská, Krásné (Císařské) údolí, Posvátná hora

Poznámka:

Hlavní tvář je v levé polovině kamene.



Obrázek č. 1



Obrázek č. 2

**SKŘÍTEK Č. 1**  
**DVOJICE Č. 3**  
**(dvojsocha několika skřítků)**  
**POKRÝVKA HLAVY Č. 4**  
**(frygická čapka)**

Souřadnice nebyly zaznamenány.

Místo nálezů: hora Horní skály, Horní Sedlo, Hrádek nad Nisou



Obrázek č. 1

**PODOBIZNA Č. 429**

**(skřítkův svatba)**

**DVOJICE Č. 40**

Souřadnice:

50°49'20.636" severní šířky, 14°48'26.525" východní délky

50.8223989N, 14.8073681E

Místo nálezu: Skalní divadlo, hora Podkova

Poznámka:

Na obrázku č. 1/1 lze rozpoznat snad svatbu a sochy včetně snad ženské (obrázek č. 1/2). Také několik tváří.



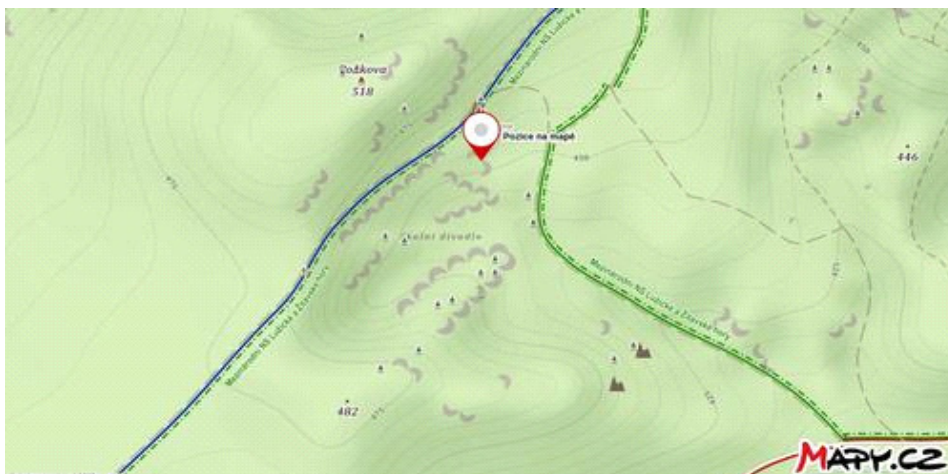
Obrázek č. 1/1

## Skřítčí svatba



Obrázek č. 1/2

Vpravo je snad socha ženy s rozevřeným poševním vchodem.



Obrázek č. 2

## LĚSOVIK Č. 19

## PODOBIZNA Č. 434

## PROSTÉ ZKŘÍŽENÍ Č. 61

Souřadnice:

50°49'20.309" severní šířky, 14°48'27.536" východní délky

50.8223081N, 14.8076489E

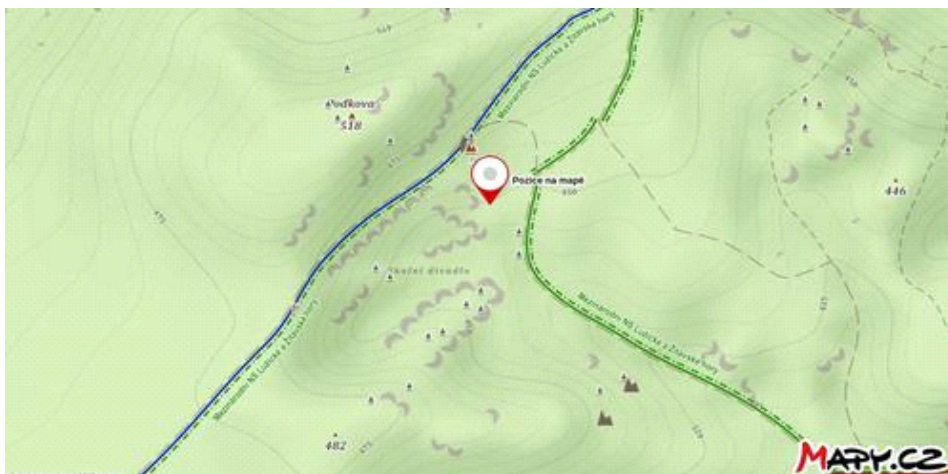
Místo nálezů: Skalní divadlo, hora Podkova

Poznámka:

Kromě velkotváře lze na kameni rozpoznat několik dalších tváří. Vpravo nahoře je snad podobizna ženy v šatech (možná jde o hlavu na špici slunečního trojúhelníku) a se značkou prostého zkřížení na čele.



Obrázek č. 1



Obrázek č. 2

**PODOBIZNA Č. 455**  
**(společníci)**

Souřadnice:

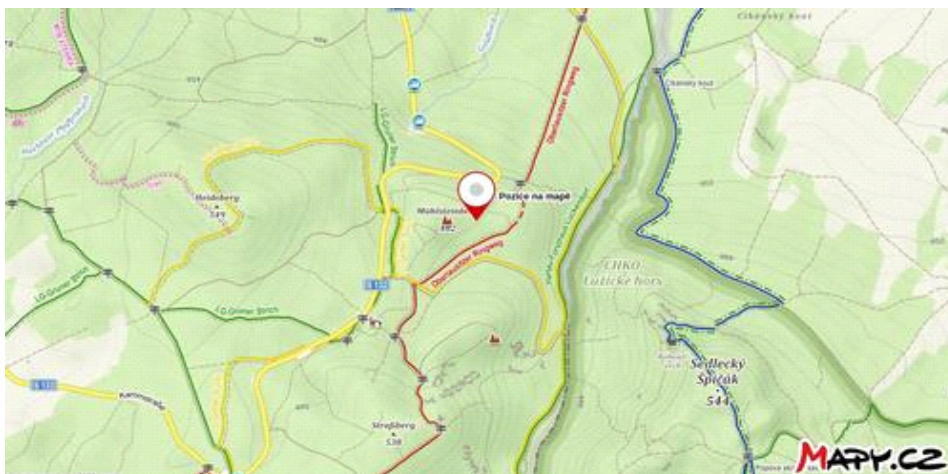
50°50'17.869" severní šířky, 14°47'52.159" východní délky

50.8382969N, 14.7978219E

Místo nálezů: Mlýnskokamenná hora-Mühlsteinberg, Německo



Obrázek č. 1



Obrázek č. 2

## PODOBIZNA Č. 459

(rytíř)

Souřadnice:

50°50'17.916" severní šířky, 14°47'54.290" východní délky

50.8383100N, 14.7984139E

Místo nálezů: Mlýnskokamenná hora-Mühlsteinberg, Německo

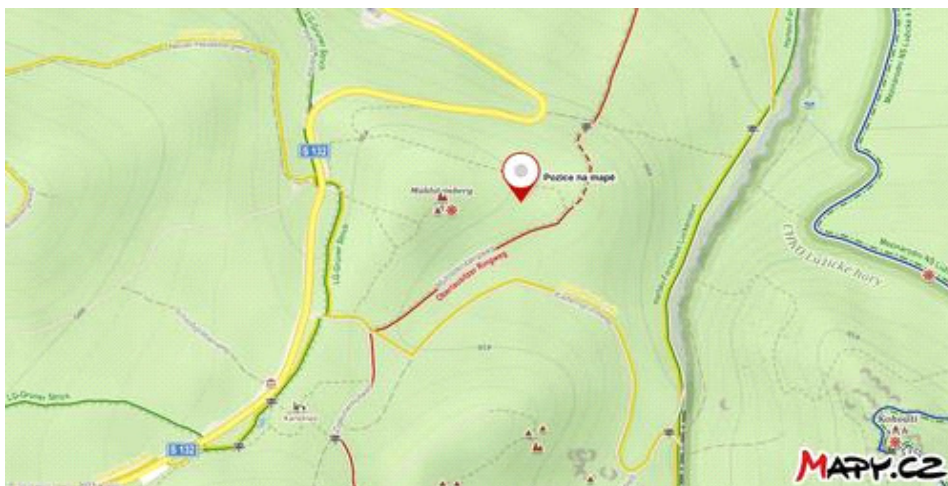
Poznámky:

Padlý rytíř v brnění. Vlevo vzadu hlava zřejmě jeho koně. Pod ohnutu končetinou je další tvář v čapce.

I zde jde patrně o připomenutí bitvy mezi slezským, moravským a malopolským rytířstvem a Mongoly zvanými také Tatary 9. dubna 1241 u slezské Lehnice. Křesťanská vojska utrpěla drtivou porážku, vratislavský, krakovský a velkopolský kníže Jindřich II. Pobožný, který vojskům velel, v bitvě zahynul stejně jako padlo fakticky celé rytířstvo.



Obrázek č. 1



Obrázek č. 2

## PODOBIZNA Č. 477

### (leží postavy)

Souřadnice:


50°49'18.293" severní šířky, 14°48'26.665" východní délky

50.8217481N, 14.8074069E

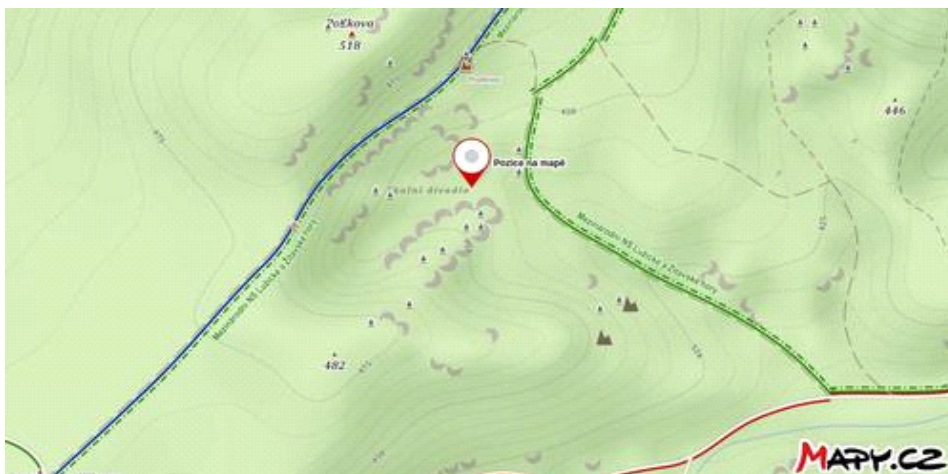
Místo nálezů: Skalní divadlo, hora Podkova

Poznámka:

Na vrcholu skaliska vpravo jsou ležící postavy; postava ležící vpravo má ruku spuštěnou dolů. Rozpoznat lze ještě další tváře.



Obrázek č. 1



Obrázek č. 2

## PODOBIZNA Č. 480

Souřadnice:

50°50'3.732" severní šířky, 14°45'7.182" východní délky

50.8343700N, 14.7519950E

Místo nálezů: lesní cesta Tvrdá-Große Felsengasse, Německo

Poznámka:

Na skalisku lze rozpoznat větší počet tváří vedle sebe i nad sebou.



Obrázek č. 1



Obrázek č. 2

## PTÁK Č. 63

(s vejcem či zeměkoulí)

Souřadnice:

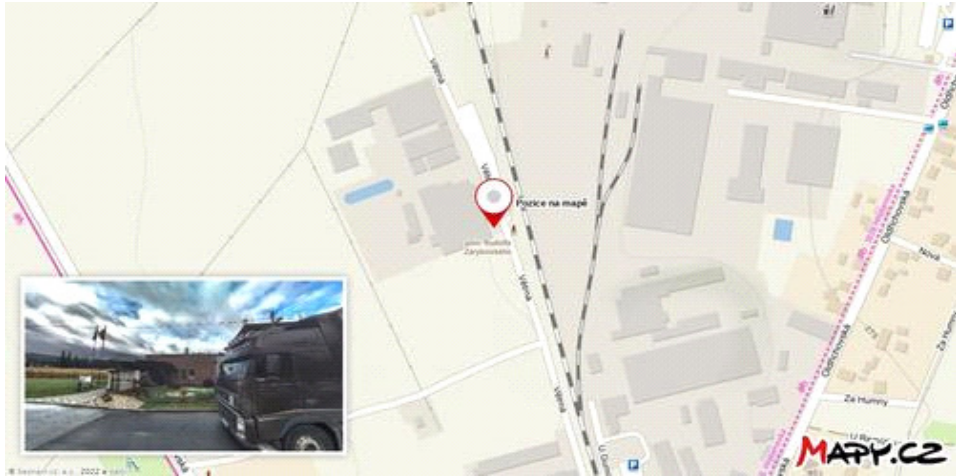
50°51'39.344" severní šířky, 14°50'34.526" východní délky

50.8609290N, 14.8429240E

Místo nálezů: ulice Větrná (areál podniku EMS-EFTEC), Hrádek nad Nisou



Obrázek č. 1



Obrázek č. 2

## RYTINA Č. 137

Souřadnice:

50°50'12.131" severní šířky, 14°48'12.866" východní délky

50.8367031N, 14.8035739E

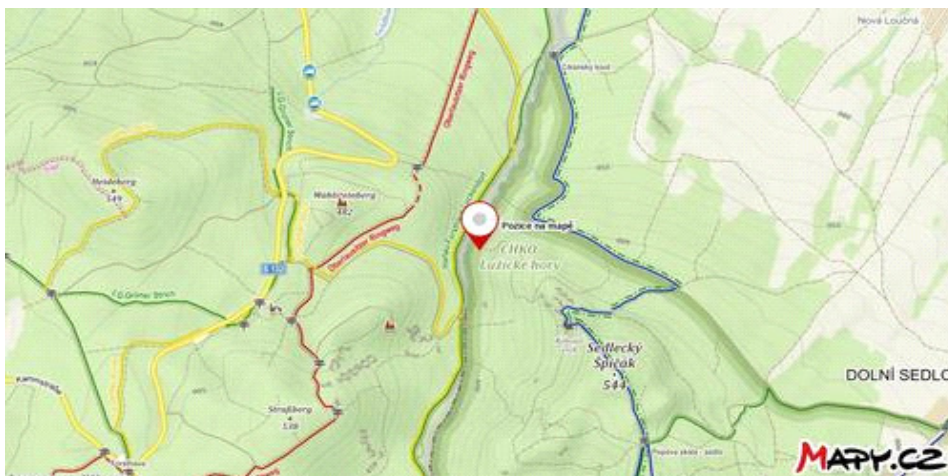
Místo nálezů: lesní cesta Hrabanková, Dlouhý žleb, hora Sedlečský Špičák

Poznámka:

Na kameni lze rozeznat několik tváří; z nich je krásně vyvedená tvář nad rýhou. Pod rýhou je podobizna nějakého zvířete (možná medvěd), které tvář pravděpodobně nese.



Obrázek č. 1



Obrázek č. 2

**RYTINA Č. 215**  
**(modré kameny)**

Souřadnice:

50°48'56.956" severní šířky, 14°49'54.696" východní délky

50.8158211N, 14.8318600E

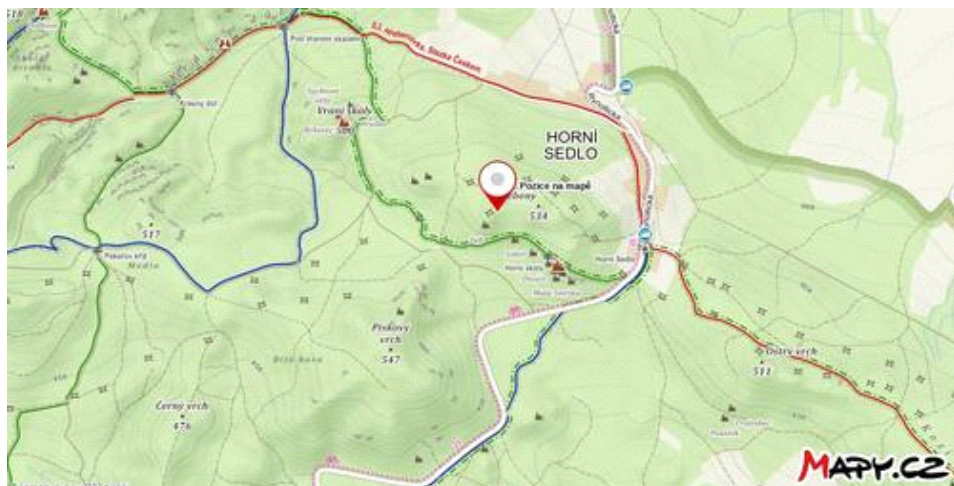
Místo určení: lesní cesta Kopečná, návrší u skaliska Zub, hora Hřebeny (Horní skály)

Poznámka:

Na kamenech lze rozpoznat vyryté tváře.



Obrázek č. 1



Obrázek č. 2

## RYTINA Č. 275

Souřadnice:

50°49'8.627" severní šířky, 14°49'23.995" východní délky

50.8190631N, 14.8233319E

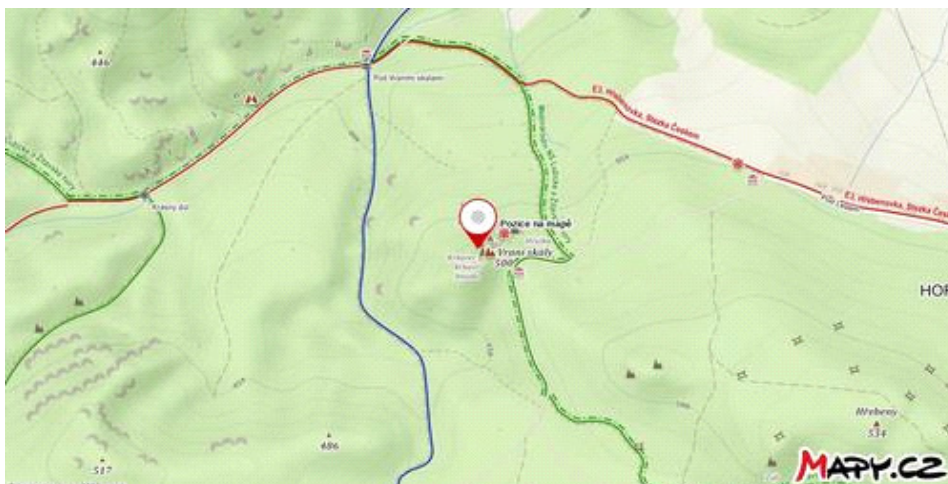
Místo nálezu: Skaliska, hora Vraní skály

Poznámka:

Na skále lze rozpoznat několik tváří.



Obrázek č. 1



Obrázek č. 2

## PODOBIZNA Č. 82

## DVOJICE Č. 36

Souřadnice:

50°50'37.468" severní šířky, 14°46'23.768" východní délky

50.8437411N, 14.7732689E

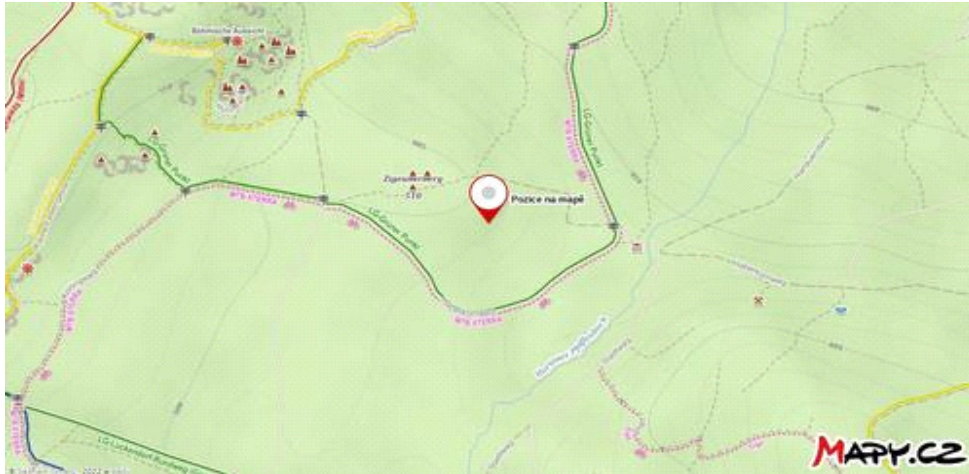
Místo nálezu: Hora útulná-Zigeunerberg, Německo

Poznámka:

Žena leží na muži a rukou v popředí jej objímá (hlavy jsou na kameni vpravo). Rozpoznat lze také další obličej.



Obrázek č. 1



Obrázek č. 2

## **KŮŇ Č. 2** **(s trupem a ohonem)**

Souřadnice:

50°49'46.790" severní šířky, 14°47'56.515" východní délky

50.8296639N, 14.7990319E

Místo nálezu: lesní cesta Zadní-Rücker-Weg, Poutní hora-Straßberg, Německo



Obrázek č. 1



Obrázek č. 2

## KŮŇ Č. 10 (koňské stádo)

Souřadnice:

50°48'56.956" severní šířky, 14°49'54.696" východní délky

50.8158211N, 14.8318600E


Místo určení: lesní cesta Kopečná, hora Hřeben (Horní skály)

Poznámka:

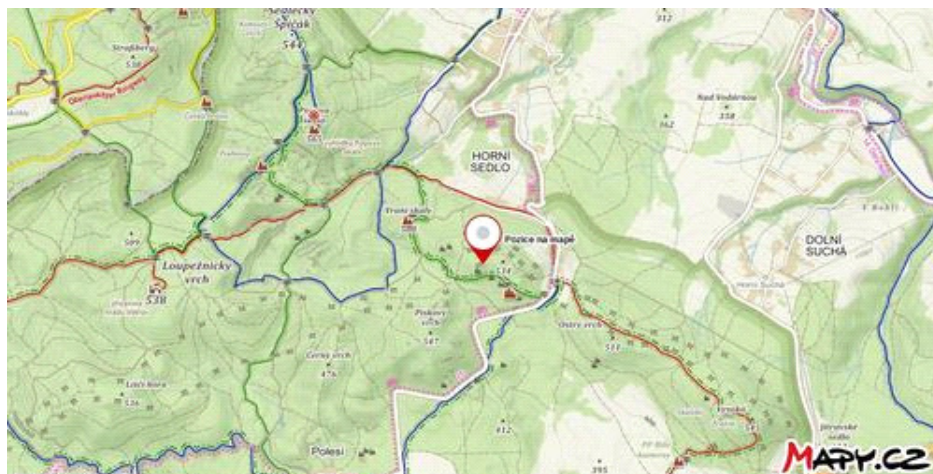
Jde o sousoší několika koní, místy doplněné rytinami tváří\*.

\* *Toto sousoší poněkud narušuje představu koně jakožto zosobnění boha Slunce Dažboga, ledaže by je zapřahal na způsob trigy.*

*Triga je označení antického trojspřeží; podobným slovem kvadriga pak označujeme antické čtyřspřeží s malým dvoukolovým vozíkem, jenž byl v antickém umění často zobrazován jako vozidlo antických bohů, například jako vozidlo bohyně vítězství Niké.*



Obrázek č. 1



Obrázek č. 2

## MEDVĚD Č. 2

Souřadnice:

50°50'43.278" severní šířky, 14°47'0.568" východní délky

50.8453550N, 14.7834910E

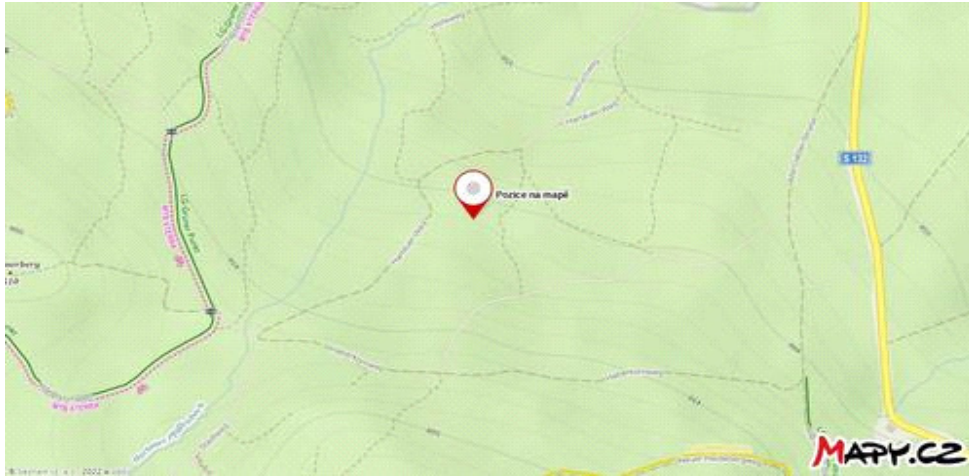
Místo nálezu: Posvátné pole, lesní cesta Hvozďhanská-Hartauer-Weg, Poutní hora-Straßberg, Německo



Obrázek č. 1/1



Obrázek č. 1/2



Obrázek č. 2

## MEDVĚD Č. 8

Souřadnice:

50°50'17.610" severní šířky, 14°47'50.147" východní délky

50.8382250N, 14.7972631E

Místo nálezů: Mlýnskokamenná hora-Mühlsteinberg, Německo

Poznámka:

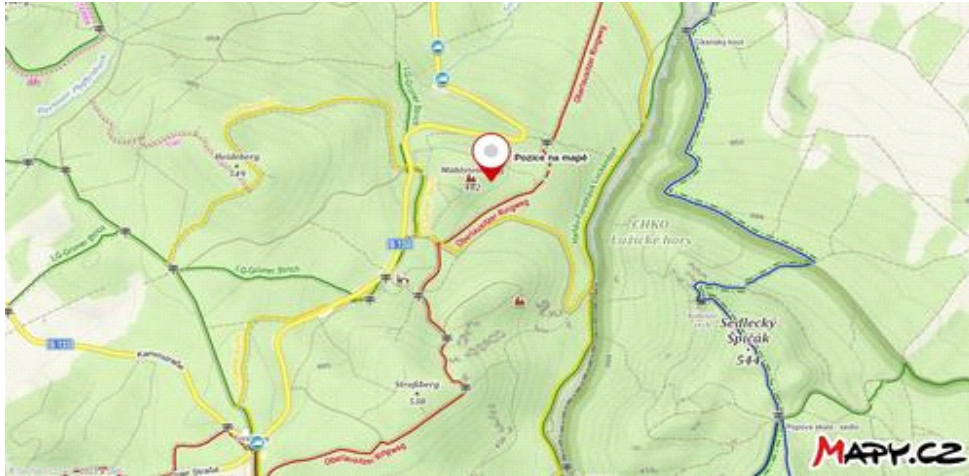
Medvěd je v pozadí, v popředí podobizna snad s uchem vlevo, upraveného do podoby dalšího medvěda. Na sochách jsou patrný další tváře.



Obrázek č. 1/1



Obrázek č. 1/2



Obrázek č. 2

**MEDVĚD Č. 23**

**VELES Č. 5**

**(a obrýlená tvář)**

**ZOBRAZENÍ Č. 27**

Souřadnice:


50°49'35.198" severní šířky, 14°48'50.497" východní délky

50.8264439N, 14.8140269E

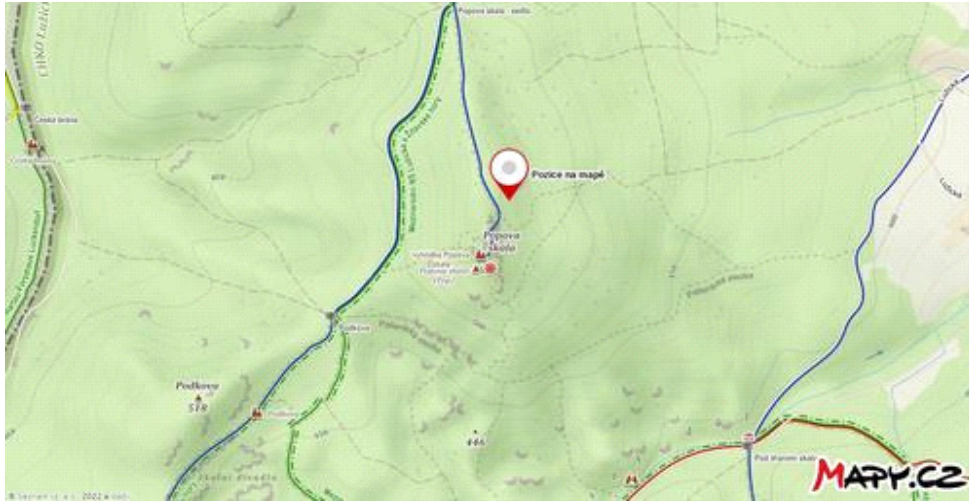
Místo nálezů: lesní cesta Hradební, Posvátná hora

Poznámka:

Patrně jde o medvědí podobiznu boha Velesa s pasteveckou holí (vlevo). Pozoruhodná je tvář v pravém dolním obdélníku, která jakoby měla na očích brýle. Kromě ní lze na soše rozpoznat další obličej.



Obrázek č. 1



Obrázek č. 2

## VELES Č. 7

## MEDVĚD Č. 49

Souřadnice:

50°49'58.904" severní šířky, 14°47'56.893" východní délky

50.8330289N, 14.7991369E

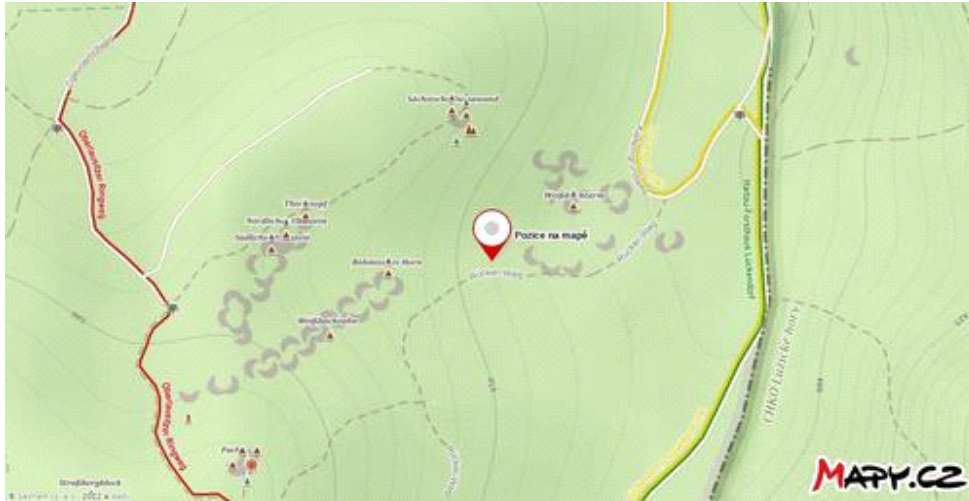
Místo nálezu: lesní cesta Zadní-Rücker Weg, Poutní hora-Straßberg, Německo

Poznámka:

Podobizna medvěda má čenich v popředí (skalní výstupek uprostřed). Na kameni lze rozpoznat ještě několik tváří a **na pravé straně postavičku, pokrčenou v kolenech a na hlavě snad s rohy (skákající bůh Veles)**.



Obrázek č. 1



Obrázek č. 2

**PES Č. 7**  
**POKRÝVKA HLAVY Č. 1**  
**PODOBIZNA Č. 200**

Souřadnice:

50°49'45.530" severní šířky, 14°47'55.637" východní délky

50.8293139N, 14.7987881E

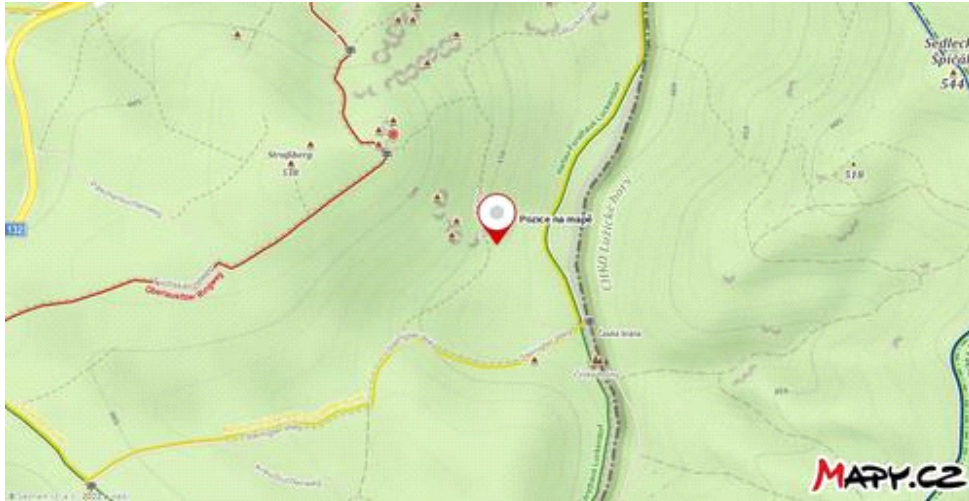
Místo nálezů: lesní cesta Zadní-Rücker Weg, Poutní hora-Straßberg, Německo

Poznámka:

Na soše lze rozpoznat několik tváří včetně zvířecích, z toho nejméně dvou psích. Pokrývka hlavy je vidět na hlavě vpravo nahoře.



Obrázek č. 1



Obrázek č. 2

## **DVOJICE Č. 11**

**(milenci)**

## **PTÁK Č. 27**

**(s hřebínkem)**

## **PROSTÉ ZKŘÍŽENÍ Č.202**

Souřadnice:


50°48'48.359" severní šířky, 14°50'6.324" východní délky

50.8134331N, 14.8350900E

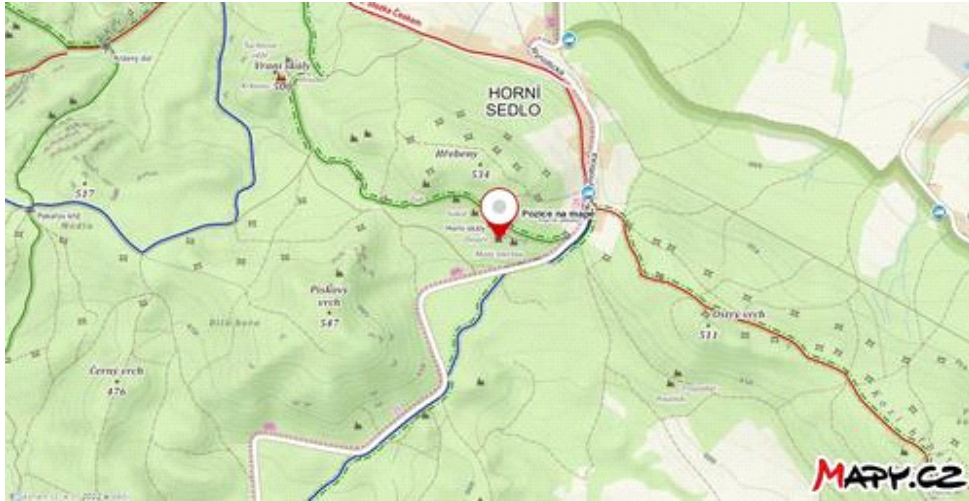
Místo nálezu: lesní cesta Zelená, hora Hřebeny (Horní skály)

Poznámka:

Kromě milenců lze na skále rozpoznat další vyřtuté tváře, hlavu slepice s hřebínkem (vlevo uprostřed) a značku prostého zkřížení (na podobizně vpravo nahoře).



Obrázek č. 1



Obrázek č. 2

## PODOBIZNA Č. 516

(se štítem)

Souřadnice:

50°49'37.877" severní šířky, 14°48'6.494" východní délky

50.8271881N, 14.8018039E

Místo nálezů: lesní cesta Žlebská, Dlouhý žleb

Poznámka:

Vedle stojícího muže se štítem lze na kamenech rozpoznat ještě další podobizny.



Obrázek č. 1



Obrázek č. 2

**PODOBIZNA Č. 517**

**(milenci)**

**DVOJICE Č. 59**

Souřadnice:

50°49'38.309"N, 14°48'6.116"E

50.8273081N, 14.8016989E

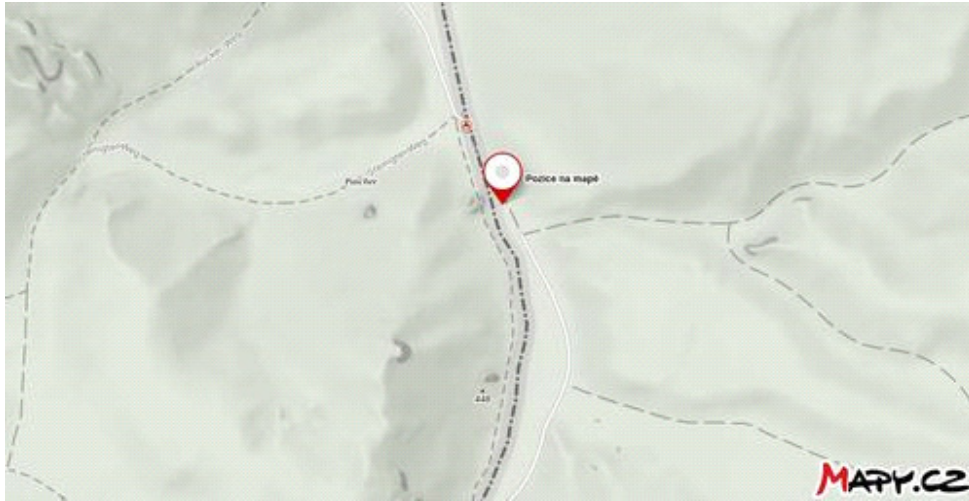
Místo nálezu: lesní cesta Žlebská, Dlouhý žleb

Poznámka:

Na soše lze rozpoznat několik dalších tváří.



Obrázek č. 1



Obrázek č. 2

**PODOBIZNA Č. 551**

**TROJÚHELNÍK Č. 106**

Souřadnice:

50°49'44.367"N, 14°48'49.920"E

50.8289908N, 14.8138667E

Místo nálezu: Hrboly, Posvátná hora

Poznámka:

Vedle hlavní tváře je na kameni několik dalších (kulatých) tvářů.



Obrázek č. 1



Obrázek č. 2

## PODOBIZNA Č. 559

### SLON Č. 46

Souřadnice:

50°50'0.023" severní šířky, 14°44'28.229" východní délky

50.8333397N, 14.7411747E


Místo nálezů: Hřebenová ulice-Kammstraße, jižně od obce Mojbin-Oybin, Německo

Poznámka:

Kameny jsou pojmenovány jako Strážci kamenného kalicha (Kelchsteinwächter). Kamenný kalich-Kelchstein stojí opodál. Kromě několika podobizen lze vlevo nahoře rozpoznat slona se zahnutým chobotem. Tyto výtvořky dávných umělců jsou bohužel využívány jako lezecké skály.



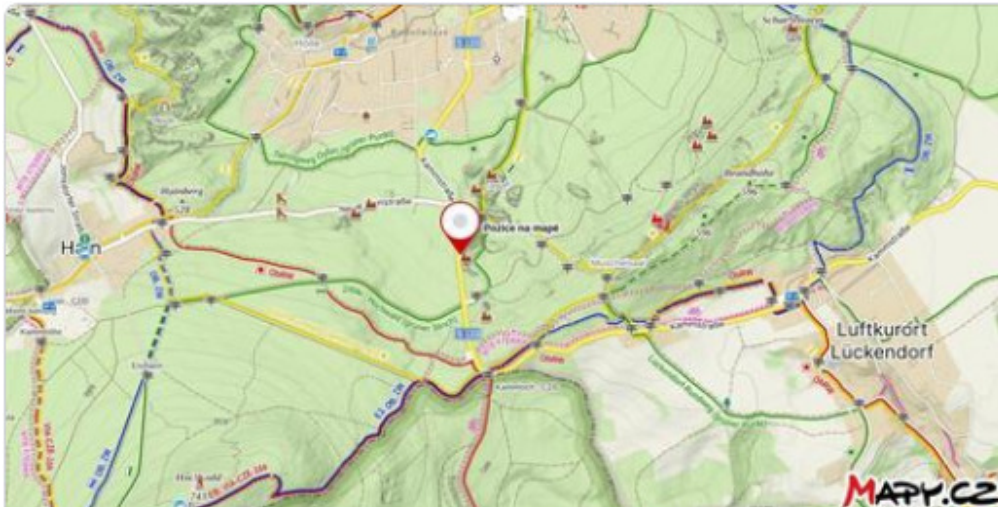
Obrázek č. 1



Obrázek č. 2

Kamenný kalich

Autor: Brück & Sohn Kunstverlag Meißen – Vlastní dílo, CC BY-SA 3.0,  
<https://commons.wikimedia.org/w/index.php?curid=52728353>



Obrázek č. 3

### PODOBIZNA Č. 571

Souřadnice:

50°49'57.894" severní šířky, 14°47'27.658" východní délky

50.8327483N, 14.7910161E

Místo nálezů: západní okolí Soudního dvora, Poutní hora-Straßberg, Německo

Poznámka:

Vedle velkotváře lze na kameni rozpoznat tváře další.



Obrázek č. 1



Obrázek č. 2

**PODOBIZNA Č. 578**  
**SLUNEČNÍ KRUŽNICE Č. 35**  
**(kotouč)**

Souřadnice:

50°49'34.686" severní šířky, 14°48'47.760" východní délky

50.8263017N, 14.8132667E

Místo nálezů: severní okolí Perunovy-Popovy skály, lesní cesta Pohanská, Posvátná hora

Poznámka:

Na kameni v pozadí lze vedle velkotváře rozpoznat několik tváří dalších. Na kameni v popředí je patrná sluneční kružnice.



Obrázek č. 1



Obrázek č. 2